S700614 106/24
P ALA-12
Kgo E-13,5/15
rozł. nap. o min. prądzie łącz. 100A
4. kompozytowymi w wersji horyzontalnej nr 710616
3x ogr. przepięć o nap. trwałej pracy 18 kV,
rm. drodze upływu, zacisk liniowy płaski oraz
ornik izolacyjny z odłącznikiem

istn. linia napowietrzna SN-15kV
nr 0006/14 układ trójkątny AFL-3 3x35mm2
do demontażu
proj. linia kablowa SN-15kV
proj. 3x NA2XS (FL) 2Y 1x150/25mm2
kier. proj. słup 106/24 - stacja T710708

istn. S700614 106/23
istn. N 2xZN-12
do demontażu

proj. przecisk nr 1
HDPE
L=22m

istn. linia napowietrzna SN-15kV
nr 0006/14 układ trójkątny AFL-3 3x35mm2
do demontażu

istn. S700614 106/22
istn. ROK 3xZN-12
istn. rozłącznik nr O1-617
do demontażu

proj. przecisk nr 2
HDPE
L=29m

istn. S700614 106/22/1
istn. ON 2xZN-12
do demontażu

istn. S700614 106/22/2
istn. P ZN-12
do demontażu

istn. linia napowietrzna SN-15kV
nr 0006/14 układ trójkątny AFL-3 3x35mm2
do demontażu

proj. linia kablowa SN-15kV
proj. 3x NA2XS (FL) 2Y 1x150/25mm2
kier. słup 106/24 - proj. stacja T710708
L=418/452m

proj. linia kablowa SN-15kV
proj. 3x NA2XS (FL) 2Y 1x150/25mm2
kier. proj. stacja T710708 - proj. stacja T710706
L=721/764m
proj. 3x NA2XS (FL) 2Y 1x150/25mm2
kier. słup nr 106/24 - proj. stacja T710708
L=418/452m
proj. linia kablowa nn-0,4kV
proj. 2x NA2XY 4x120mm2
proj. NA2XY 4x35mm2
kier. proj. stacja T710708 - proj. słup nn-0,4kV
L=285/311m

proj. przecisk nr 3
HDPE
L=10m

proj. 2x rura HDPE ∅160
proj. 2x rura HDPE ∅110
proj. rura HDPE ∅70
L=10m

proj. przecisk nr 4
rura HDPE ∅160
proj. 2x rura HDPE ∅110
proj. rura HDPE ∅70
L=9m

proj. przecisk nr 5
rura HDPE ∅160
proj. 2x rura HDPE ∅110
proj. rura HDPE ∅70
L=8m

istn. słupowa stacja SN/nn nr S1-708
Czerwińsk Klasztorna II
200kVA
do demontażu
proj. słup nn-0,4kV
proj. GN E-10,5/12
proj. 3x ogr. przepięć do
montażu na przewodach nieizol.

proj. linia kablowa nn-0,4kV
proj. 2x NA2XY 4x120mm2
proj. NA2XY 4x35mm2
L=217m

proj. stacja SN/nn
kontenerowa nr T710708
Czerwińsk Nad Wisłą ul. Kościuszki
z transformatorem o mocy 630 kVA
z 4 polową rozdzielnicą SN

istn. S700614 106/21
istn. P BSW-12
do demontażu

istn. S700614 106/20
istn. ON 2xBSW-12
do demontażu

proj. linia kablowa SN-15kV
proj. 3x NA2XS(FL)2Y
kier. proj. stacja T710708 - proj. mufa SN
L=140m
proj. linia kablowa nn-0,4kV
proj. 3x NA2XY
kier. proj. stacja T710708 - proj. mufa nn-0,4kV
L=3x 140m

proj. rura HDPE ∅160
proj. 2x rura HDPE ∅110
proj. rura HDPE ∅70
L=2m

proj. przecisk nr 7
rura HDPE ∅160
proj. 2x rura HDPE ∅110
proj. rura HDPE ∅70
L=22m

proj. przewiert sterowany
rura HDPE ∅160
proj. 2x rura HDPE ∅110
proj. rura HDPE ∅70
L=83m

proj. rura HDPE ∅160
proj. 2x rura HDPE ∅110
proj. rura HDPE ∅70
L=2m

proj. przecisk nr 6
rura HDPE ∅160
proj. 2x rura HDPE ∅110
proj. rura HDPE ∅70
L=8m

-70m-
-94m-
-10m-
-84m-
-38m-
-90m-

ARK. 1
ARK. 2

1. Świadomy odpowiedzialności karnej za złożenie fałszywego oświadczenia, na podstawie art. 12b, ust. 5a, 5b, 5c Ustawy z dnia 17 maja 1989 r. Prawo geodezyjne i kartograficzne (Dz.U. z 2021 poz. 1990) oświadczam, iż niniejsza mapa do celów projektowych na obszarze ograniczonym kolorem pomarańczowym, została wykonana na podstawie zbiorów danych powstałych podczas pracy geodezyjnej o identyfikatorze zgłoszenia: GG.6640.4207.2025, które to zbiory, zgodnie z protokołem nr GG.6640.4207.2025_3 z dnia 26.01.2026 r. uzyskały pozytywny wynik weryfikacji, a następnie zostały przyjęte do państwowego zasobu geodezyjnego i kartograficznego prowadzonego przez Starostę Płońskiego.

2. Granice i numery działek ewidencyjnych, użytków gruntowych oraz konturów klasyfikacyjnych wkreślono według aktualnej mapy ewidencyjnej. Granice działek ewidencyjnych oznaczone linią przerywaną w kolorze różowym nie zostały wyznaczone w terenie z dokładnością właściwą dla szczegółów terenowych i grupy. Zgodnie z §31 Rozporządzenia ws. standardów technicznych wykonywania geodezyjnych pomiarów sytuacyjnych i wysokościowych... (Dz.U. z 2020 r. poz. 1429), od takich granic nie zezwala się na lokalizację budynków w odległości mniejszej lub równej 4m, a innych obiektów budowlanych w odległości mniejszej lub równej 3m.

3. Nie wyklucza się istnienia w terenie innych, nie wykazanych na niniejszej mapie urządzeń podziemnych, które nie były zgłoszone do inwentaryzacji powykonawczej, i brak ich w bazie GESUT.

4. Na obszarze obrębu ewidencyjnego Czerwińsk nad Wisłą nie ma obowiązującego Miejscowego Planu Zagospodarowania Przestrzennego. Rada Miejska w dniu 21 sierpnia 2024 r. podjęła Uchwałę nr 27/IV/2024 o przystąpieniu do sporządzenia Planu Ogólnego.

Kierownik prac geodezyjnych i kartograficznych:
GEODETA UPRAWNIONY
mgr inż. Dariusz Kluskiewicz
upr. nr 14911

MAPA DO CELÓW PROJEKTOWYCH
ARKUSZ NR 1 z 1

Identyfikator zgłoszenia prac:		GG.6640.4207.2025
Nazwa miejscowości:		Czerwińsk nad Wisłą
Jednostka ewidencyjna	Identyfikator:	080503_5
	nazwa:	Czerwińsk nad Wisłą–miasto
Obręb ewidencyjny	Identyfikator:	0021
	nazwa:	Czerwińsk nad Wisłą
powiat:		płoński
województwo:		mazowieckie
skala mapy:		1:500
nazwa układu	prostokątnych płaskich:	2000/7
współrzędnych	układu wysokości:	PL-EVRF2007-NH
Oznaczenie obszaru:		kolorem pomarańczowym
Data opracowania mapy		20.01.2026 r.

GEOART

Wykonawca:	Kierownik prac:
Biuro Usług Geodezyjnych i Kartograficznych "GEOART" s.c. Plac Piłsudskiego 6C/12 09-300 Żuromin tel/fax. 23 6572152 mail: biuro@geoart.com.pl	mgr inż. Dariusz Kluskiewicz upr. nr 14911

Geodeta Uprawniony
mgr inż. Dariusz Kluskiewicz
Uprawnienia nr 14911
Elektronicznie podpisany przez Dariusz Kluskiewicz

UKŁAD RYSUNKÓW:

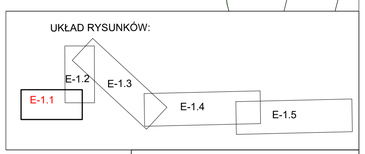

LEGENDA:
- projektowana linia kablowa SN
- projektowana linia kablowa nn
- projektowana kontenerowa stacja SN/nn
- projektowany słup linii napowietrznej
- projektowana rura osłonowa
- nr działek ujętych w opracowaniu

Nazwa opracowania: Budowa sieci elektroenergetycznej SN, nn, stacji transformatowoych SN/nn oraz rozbiórka sieci elektroenergetycznej SN i stacji transformatorowych SN/nn w m. Czerwińsk nad Wisłą			Przedsiębiorstwo Inżynieryjno–Techniczne TELTOR–POL PÓŁNOC S.A., ul.Śnieżna 1, 80–554 Gdańsk Inwestor: Energa–Operator S.A. ul. Marynarki Polskiej 130, 80–557 Gdańsk	
			Nr umowy: OBMBS/71/18835	
			Skala: 1:500	Arkusz: 1/5
Nazwa rysunku: Projekt zagospodarowania terenu			Nr projektu: 188/2024	Rysunek nr E–1 Strona nr 21
Funkcja	Imię i Nazwisko	Nr uprawnień	Data	Podpis
Projektował:	mgr inż. Kinga Magrean–Pilichowska	POM/0301/PWBE/18 instalacyjna	10.2025	
Sprawdził:	mgr inż. Aleksandra Błaszkowska	POM/0132/PWBE/22 instalacyjna		
Opracował:				

UKŁAD RYSUNKÓW:

E-1.1
E-1.2
E-1.3
E-1.4
E-1.5

LEGENDA:

- projektowana linia kablowa SN
- projektowana linia kablowa nn
- projektowana kontenerowa stacja SN/nn
- projektowany słup linii napowietrznej
- projektowana rura osłonowa
- nr działek ujętych w opracowaniu

Przedsiębiorstwo Inżynieryjno-Techniczne
TELTOR-POL PÓŁNOC S.A., ul.Śnieżna 1, 80-554 Gdańsk

Inwestor: Energa-Operator S.A.
ul. Marynarki Polskiej 130, 80-557 Gdańsk

Nr umowy: OBMBS/71/18835

Skala: 1:500

Arkusz: 2/5

Rysunek nr E-1

Strona nr 21

Podpis

Nr projektu: 188/2024

Data 10.2025

Nazwa opracowania:
Budowa sieci elektroenergetycznej SN, nn, stacji transformatowych SN/nn oraz rozbiórka sieci elektroenergetycznej SN i stacji transformatorowych SN/nn w m. Czerwińsk nad Wisłą

Nazwa rysunku:
Projekt zagospodarowania terenu

Funkcja	Imię i Nazwisko	Nr uprawnień
Projektował:	mgr inż. Kinga Magrean-Pilichowska	POM/0301/PWBE/18 instalacyjna
Sprawdził:	mgr inż. Aleksandra Błaszkowska	POM/0132/PWBE/22 instalacyjna
Opracował:		

UKŁAD ARKUSZY

ARK.1
ARK.2
ARK.3
ARK.4

1. Świadomy odpowiedzialności karnej za złożenie fałszywego oświadczenia, na podstawie art. 12b, ust. 5a, 5b, 5c Ustawy z dnia 17 maja 1989 r. Prawo geodezyjne i kartograficzne (Dz.U. z 2021 poz. 1990) oświadczam, iż niniejsza mapa do celów projektowych na obszarze ograniczonym kolorem pomarańczowym, została wykonana na podstawie zbiorów danych powstałych podczas pracy geodezyjnej o identyfikatorze zgłoszenia: GG.6640.172.2026, które to zbiory, zgodnie z protokołem nr GG.6640.172.2026_1 z dnia 01.04.2026 r. uzyskały pozytywny wynik weryfikacji, a następnie zostały przyjęte do państwowego zasobu geodezyjnego i kartograficznego prowadzonego przez Starostę Płońskiego.

2. Granice i numery działek ewidencyjnych, użytków gruntowych oraz konturów klasyfikacyjnych wkreślono według aktualnej mapy ewidencyjnej. Granice działek ewidencyjnych oznaczone linią przerywaną w kolorze różowym nie zostały wyznaczone w terenie z dokładnością właściwą dla szczegółów terenowych I grupy. Zgodnie z §31 Rozporządzenia ws. standardów technicznych wykonywania geodezyjnych pomiarów sytuacyjnych i wysokościowych... (Dz.U. z 2020 r. poz. 1429), od takich granic nie zezwala się na lokalizację budynków w odległości mniejszej lub równej 4m, a innych obiektów budowlanych w odległości mniejszej lub równej 3m.

3. Nie wyklucza się istnienia w terenie innych, nie wykazanych na niniejszej mapie urządzeń podziemnych, które nie były zgłoszone do inwentaryzacji powykonawczej, i brak ich w bazie GESUT.

4. Na obszarze obrębu ewidencyjnego Czerwińsk nad Wisłą nie ma obowiązującego Miejscowego Planu Zagospodarowania Przestrzennego. Rada Miejska w dniu 21 sierpnia 2024 r. podjęła Uchwałę nr 27/IV/2024 o przystąpieniu do sporządzenia Planu Ogólnego.

Kierownik prac geodezyjnych i kartograficznych:
GEODETA UPRAWNIONY
mgr inż. Dariusz Kluskiewicz
upr. nr 14911
Dariusz Kluskiewicz

MAPA DO CELÓW PROJEKTOWYCH
ARKUSZ NR 1 z 4

Identyfikator zgłoszenia prac:		GG.6640.172.2026
Nazwa miejscowości:		Czerwińsk nad Wisłą
Jednostka ewidencyjna	identyfikator:	080503_5
	nazwa:	Czerwińsk nad Wisłą-miasto
Obręb ewidencyjny	identyfikator:	0021
	nazwa:	Czerwińsk nad Wisłą
powiat:		płoński
województwo:		mazowieckie
skala mapy:		1:500
nazwa układu współrzędnych	prostokątnych płaskich:	2000/7
	układu wysokości:	PL-EVRF2007-NH
Oznaczenie obszaru:		kolorem pomarańczowym
Data opracowania mapy		13.03.2026 r.

GEOART

Wykonawca:
Biuro Usług Geodezyjnych i Kartograficznych "GEOART" s.c.
Plac Piłsudskiego 6C/12
09-300 Żuromin
tel/fax. 23 6572152
mail: biuro@geoart.com.pl

Kierownik prac:
mgr inż. Dariusz Kluskiewicz
upr. nr 14911

proj. 2x rura HDPE ∅160
proj. 3x rura HDPE ∅110
proj. HDPE ∅70
L=9m

proj. linia kablowa SN-15kV
proj. 3x NA2XS (FL) 2Y 1x150/25mm2
kier. proj. stacja T710708 - proj. stacja T710706
L=721/764m
proj. linia kablowa nn-0,4kV
proj. 3x NA2XY 4x120mm2
proj. NA2XY 4x35mm2
kier. proj. stacja T710706 - proj. słup nn-0,4kV
L=39/56 m

proj. stacja SN/nn
kontenerowa nr T710706
Czerwińsk Nad Wisłą ul. Świętokrzyska
z transformatorem o mocy 250 kVA
z 5 polową rozdzielnicą SN

proj. linia kablowa SN-15kV
proj. 3x NA2XS (FL) 2Y 1x150/25mm2
kier. proj. stacja nr T710706 - słup nr S700614 106/14
L=7/24m

istn. linia napowietrzna SN-15kV
nr 0006/14 układ trójkątny AFL-3 3x35mm2
do demontażu

proj. przecisk nr 16
rura HDPE ∅160
L=9m

istn. S700614 106/15/1B
istn. ON 2xBSW-12
istn. rozłącznik O1-610
do demontażu

proj. przecisk nr 15
rura HDPE ∅160
proj. 3x rura HDPE ∅110
proj. rura HDPE ∅70
L=13m

istn. słupowa stacja SN/nn nr S1-706
Czerwińsk Klasztorna I
63kVA
do demontażu
proj. słup nn-0,4kV
proj. O E-10,5/12
proj. 3x ogr. przepięć do montażu na przewodach nieizol.

proj. rura HDPE ∅160
L=4m

proj. rura HDPE ∅160
L=2m

proj. rura HDPE ∅160
L=2m

proj. rura HDPE ∅160
L=6m

proj. przecisk nr 14
rura HDPE ∅160
L=10m

istn. S700614 106/15/1A
istn. KK 2xZN-12
istn. rozłącznik O1-614
do demontażu

istn. linia napowietrzna SN-15kV
nr 0006/14 układ trójkątny AFL-3 3x35mm2
do demontażu

istn. S700614 106/15
istn. RONK 2xALA-12
do demontażu

istn. linia napowietrzna SN-15kV
nr 0006/14 układ trójkątny AFL-3 3x35mm2
do demontażu

istn. linia napowietrzna SN-15kV
nr 0006/14 układ trójkątny AFL-3 3x35mm2
do demontażu

proj. przecisk nr 17
rura HDPE ∅160
L=10m

istn. S700614 106/16
istn. N ALA-12
do demontażu

proj. linia kablowa SN-15kV
proj. 3x NA2XS (FL) 2Y 1x150/25mm2
kier. proj. stacja T710706 - proj. stacja T710708
L=721/764m

istn. S700614 106/17
istn. P ALA-12
do demontażu

istn. S700614 106/18
istn. ON 3xALA-12
do demontażu

proj. przecisk nr 13
rura HDPE ∅160
L=18m

istn. linia napowietrzna SN-15kV
nr 0006/14 układ trójkątny AFL-3 3x35mm2
do demontażu

istn. S700614 106/19
istn. RONK 2xZN-12
do demontażu

istn. S700614 106/20
istn. ON 2xBSW-12
do demontażu

proj. przecisk nr 12
rura HDPE ∅160
L=9m

istn. S700614 106/19/1
istn. O 2xZN-12
istn. rozłącznik nr O1-618
do demontażu

proj. przecisk nr 11
rura HDPE ∅160
L=10m

proj. przecisk nr 10
rura HDPE ∅160
L=7m

istn. linia napowietrzna SN-15kV
nr 0006/14 układ trójkątny AFL-3 3x35mm2
do demontażu

proj. rura HDPE ∅160
proj. 2x rura HDPE ∅110
proj. rura HDPE ∅70
L=2m

proj. przecisk nr 7
rura HDPE ∅160
proj. 2x rura HDPE ∅110
proj. rura HDPE ∅70
L=22m

proj. przewiert sterowany nr 1
rura HDPE ∅160
proj. 2x rura HDPE ∅110
proj. rura HDPE ∅70
L=83m

istn. stacja słupowa SN/nn nr S1-654
Czerwińsk Rynek
100kVA
do demontażu
proj. słup nn-0,4kV
proj. O E-10,5/12
proj. 3x ogr. przepięć do
montażu na przewodach nieizol.

proj. linia kablowa nn-0,4kV
proj. 2x NA2XY 4x120mm2
proj. NA2XY 4x35mm2
kier. proj. słup nn-0,4kV - proj. stacja T710708
L=285/311m

proj. 2x rura HDPE ∅110
proj. rura HDPE ∅70
L=30m

proj. rura HDPE ∅160
proj. 2x rura HDPE ∅110
proj. rura HDPE ∅70
L=4m

proj. przecisk nr 9
rura HDPE ∅160
L=10m

proj. przecisk nr 8
2x rura HDPE ∅110
proj. rura HDPE ∅70
L=23m

proj. przecisk nr 6
rura HDPE ∅160
proj. 2x rura HDPE ∅110
proj. rura HDPE ∅70
L=8m

proj. przewiert sterowany nr 2
rura RHDPEp ∅160
L=59m

proj. przewiert sterowany nr 3
rura RHDPEp ∅160
L=63m

proj. linia kablowa SN-15kV
proj. 3x NA2XS (FL) 2Y 1x150/25mm2
kier. proj. stacja T710706 - proj. stacja T710708
L=721/764m

ARK. 1
ARK. 2
ARK.3

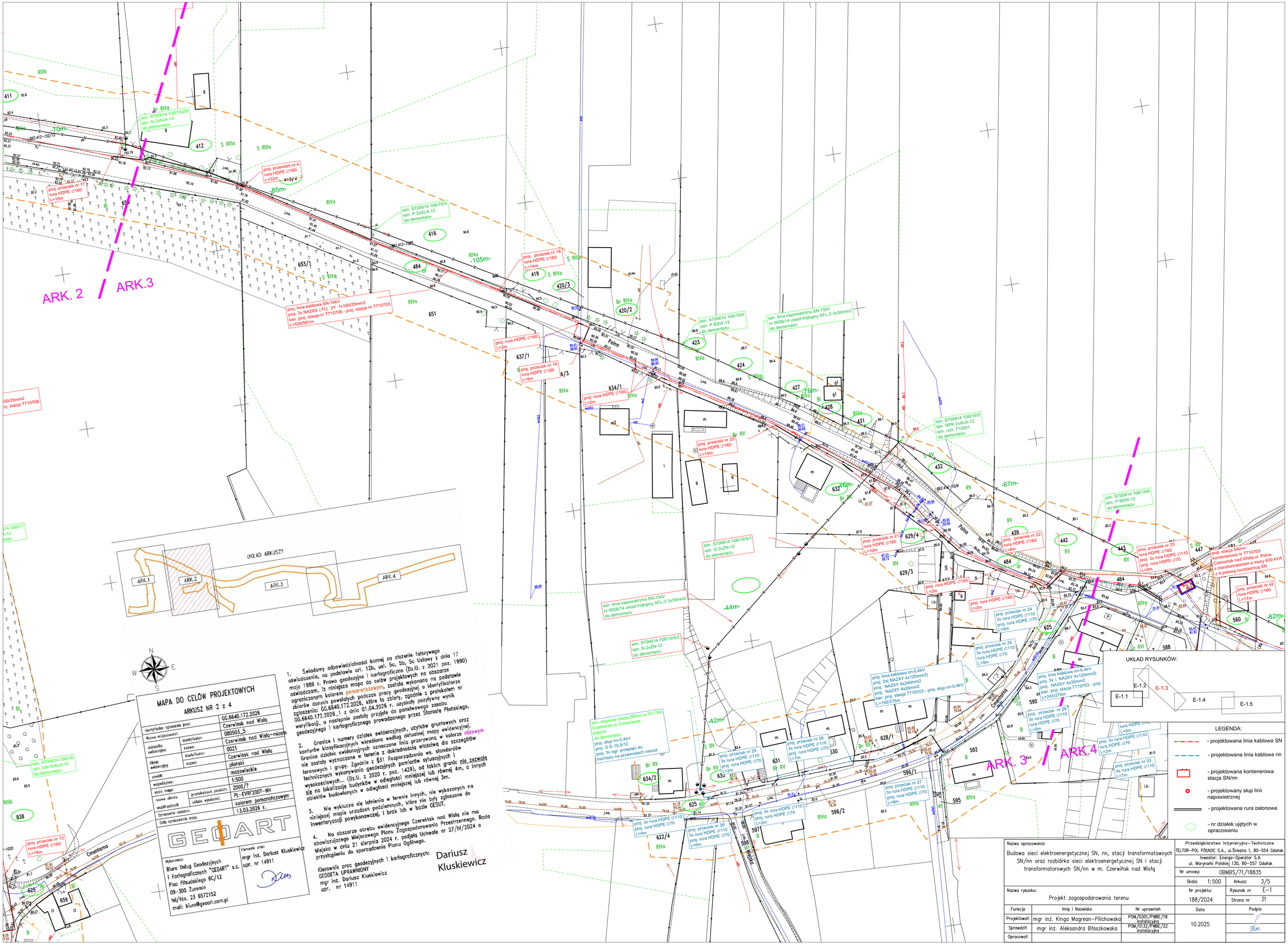

MAPA DO CELÓW PROJEKTOWYCH

ARKUSZ NR 2 z 4

Identyfikator zgłoszenia prac:		GG.6640.172.2026
Nazwa miejscowości:		Czerwińsk nad Wisłą
Jednostka ewidencyjna	identyfikator:	080503_5
	nazwa:	Czerwińsk nad Wisłą-miasto
Obręb ewidencyjny	identyfikator:	0021
	nazwa:	Czerwińsk nad Wisłą
powiat:		płoński
województwo:		mazowieckie
skala mapy:		1:500
nazwa układu współrzędnych	prostokątnych płaskich:	2000/7
	układu wysokości:	PL-EVRF2007-NH
Oznaczenie obszaru:		kolorem pomarańczowym
Data opracowania mapy		13.03.2026 r.

GEOART

Wykonawca:
Biuro Usług Geodezyjnych
i Kartograficznych "GEOART" s.c.
Plac Piłsudskiego 6C/12
09-300 Żuromin
tel/fax. 23 6572152
mail: biuro@geoart.com.pl

Kierownik prac:
mgr inż. Dariusz Kluskiewicz
upr. nr 14911

1. Świadomy odpowiedzialności karnej za złożenie fałszywego oświadczenia, na podstawie art. 12b, ust. 5a, 5b, 5c Ustawy z dnia 17 maja 1989 r. Prawo geodezyjne i kartograficzne (Dz.U. z 2021 poz. 1990) oświadczam, iż niniejsza mapa do celów projektowych na obszarze ograniczonym kolorem pomarańczowym, została wykonana na podstawie zbiorów danych powstałych podczas pracy geodezyjnej o identyfikatorze zgłoszenia: GG.6640.172.2026, które to zbiory, zgodnie z protokołem nr GG.6640.172.2026_1 z dnia 01.04.2026 r. uzyskały pozytywny wynik weryfikacji, a następnie zostały przyjęte do państwowego zasobu geodezyjnego i kartograficznego prowadzonego przez Starostę Płońskiego.

2. Granice i numery działek ewidencyjnych, użytków gruntowych oraz konturów klasyfikacyjnych wkreślono według aktualnej mapy ewidencyjnej. Granice działek ewidencyjnych oznaczone linią przerywaną w kolorze różowym nie zostały wyznaczone w terenie z dokładnością właściwą dla szczegółów terenowych i grupy. Zgodnie z §31 Rozporządzenia ws. standardów technicznych wykonywania geodezyjnych pomiarów sytuacyjnych i wysokościowych... (Dz.U. z 2020 r. poz. 1429), od takich granic nie zezwala się na lokalizację budynków w odległości mniejszej lub równej 4m, a innych obiektów budowlanych w odległości mniejszej lub równej 3m.

3. Nie wyklucza się istnienia w terenie innych, nie wykazanych na niniejszej mapie urządzeń podziemnych, które nie były zgłoszone do inwentaryzacji powykonawczej, i brak ich w bazie GESUT.

4. Na obszarze obrębu ewidencyjnego Czerwińsk nad Wisłą nie ma obowiązującego Miejscowego Planu Zagospodarowania Przestrzennego. Rada Miejska w dniu 21 sierpnia 2024 r. podjęła Uchwałę nr 27/IV/2024 o przystąpieniu do sporządzenia Planu Ogólnego.

Kierownik prac geodezyjnych i kartograficznych:
GEODETA UPRAWNIONY
mgr inż. Dariusz Kluskiewicz
upr. nr 14911

Dariusz Kluskiewicz

Nazwa opracowania: Budowa sieci elektroenergetycznej SN, nn, stacji transformatowoych SN/nn oraz rozbiórka sieci elektroenergetycznej SN i stacji transformatorowych SN/nn w m. Czerwińsk nad Wisłą		Przedsiębiorstwo Inżynieryjno-Techniczne TELTOR-POL PÓŁNOC S.A., ul.Śnieżna 1, 80-554 Gdańsk Inwestor: Energa-Operator S.A. ul. Marynarki Polskiej 130, 80-557 Gdańsk	
		Nr umowy: OBMBS/71/18835	
		Skala: 1:500	Arkusz: 3/5
Nazwa rysunku: Projekt zagospodarowania terenu		Nr projektu: 188/2024	Rysunek nr E-1 Strona nr 21
Funkcja	Imię i Nazwisko	Nr uprawnień	Data	Podpis
Projektował:	mgr inż. Kinga Magrean-Pilichowska	POM/0301/PWBE/18 instalacyjna	10.2025	
Sprawdził:	mgr inż. Aleksandra Błaszkowska	POM/0132/PWBE/22 instalacyjna		
Opracował:				

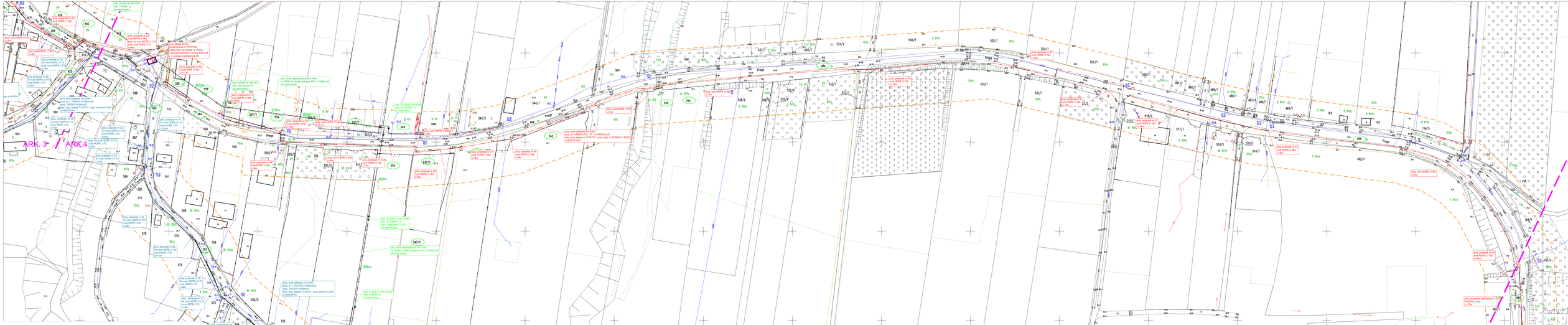

MAPA DO CELÓW PROJEKTOWYCH

ARKUSZ NR 3 z 4

numer/znak sprawy proc.		GC.6640.172.2026
Nazwa miejscowości		Czerwińsk nad Wisłą
obręb/ew.	kierownik:	0805(1,2)
ulica/ew.	nazwa:	Czerwińsk nad Wisłą-Wieś
Skala/ ew.	kierownik:	0021
ew.	nazwa:	Czerwińsk nad Wisłą
powiat		płoński
województwo		mazowieckie
skala mapy		1:500
wersja układu		2000/7
wydrukowali		PL-CWP2007-NH
Organ/ w zakresie		starosta powiatowy/czerwiński
Data sporządzenia mapy		13.03.2026 r.

GEOART

Wykonawca:
Biuro Usług Geodezyjnych
i Kartograficznych "GEOART" s.c.
Piotr Mikołajczyk MJ/12
09-300 Żuromin
tel/fax. 23 6521152
mail: biuro@geoart.com.pl

Opracował zespół:
mgr inż. Dariusz Kluskiewicz
upr. nr 14911

1. Świadomy odpowiedzialności karnej za złożenie fałszywego oświadczenia, na podstawie art. 12b, ust. 3a, 3b, 3c, 3d,e,f ustawy z dnia 17 maja 1989 r. Prawo geodezyjne i kartograficzne (Dz.U. z 2021 poz. 1990) oświadczam, iż niniejsza mapa do celów projektowych na otoczenie ogrodzonym sciankami poligonizacyjnymi, została wykonana na podstawie zbiorów danych powiatowych państwowego zasobu geodezyjnego i kartograficznego prowadzonego przez Starostę Płońskiego.

2. Granice i numery działek ewidencyjnych, użytków gruntowych oraz konturów klasyfikacyjnych wniesiono według ostatniej mapy ewidencyjnej. Granice działek ewidencyjnych oznaczone linią przerywaną w kolorze odpowiadającym kolorowi użytku gruntowego, oznaczone symbolami literowymi i cyfrą. Zgodnie z §51 Rozporządzenia ws. standardów technicznych wykonywania geodezyjnych pomiarów sytuacyjnych i wysokościowych... (Dz.U. z 2020 r. poz. 1429), od takich granic nie zezwala się na lokalizację budynków w odległości mniejszej lub równej 4m, a innych obiektów budowlanych w odległości mniejszej lub równej 3m.

3. Nie wykluczam się istnienia w terenie innych, nie wykazanych na niniejszej mapie urządzeń podziemnych, które nie były zgłoszone do inwentaryzacji powykonawczej, i brak ich w bazie GESUT.

4. Na obszarze objętego ewidencyjnego Czerwińsk nad Wisłą nie ma obowiązującego Miejscowego Planu Zagospodarowania Przestrzennego. Brak Wójt Gminy Czerwińsk nad Wisłą

Kierownik prac geodezyjnych i kartograficznych:
GEOART s.c. UKRAINCZYK
mgr inż. Dariusz Kluskiewicz
upr. nr 14911

Dariusz Kluskiewicz

UKŁAD RYSUNKÓW:

E-1.1 E-1.2 E-1.3 E-1.4 E-1.5

Projekt zagospodarowania terenu

Budowa sieci elektroenergetycznej SN, nn, stacj transformatorowych SN/nn oraz rozbiórka sieci elektroenergetycznej SN i stacj transformatorowych SN/nn w m. Czerwińsk nad Wisłą

Projektował: mgr inż. Kinga Wagrocn-Filichowska
Sprawdził: mgr inż. Aleksandra Błaszkowska

Przedsiębiorstwo Inżynieryjno-Techniczne
ELTOR-PIŁ, PIŁKOŁ S.A., ul.Sowia 1, 89-334 Gaśna
Zamawiający: Enea Operator Sp. z o.o.
ul. Marynarki Polskiej 130, 80-557 Gdańsk

Nr umowy: 0080/25/71/18835
Skala: 1:500 Arkusz: 4/5
Nr projektu: 188/2024 Rysunek nr: E-1
Strona nr: 21

Data: 10.2025

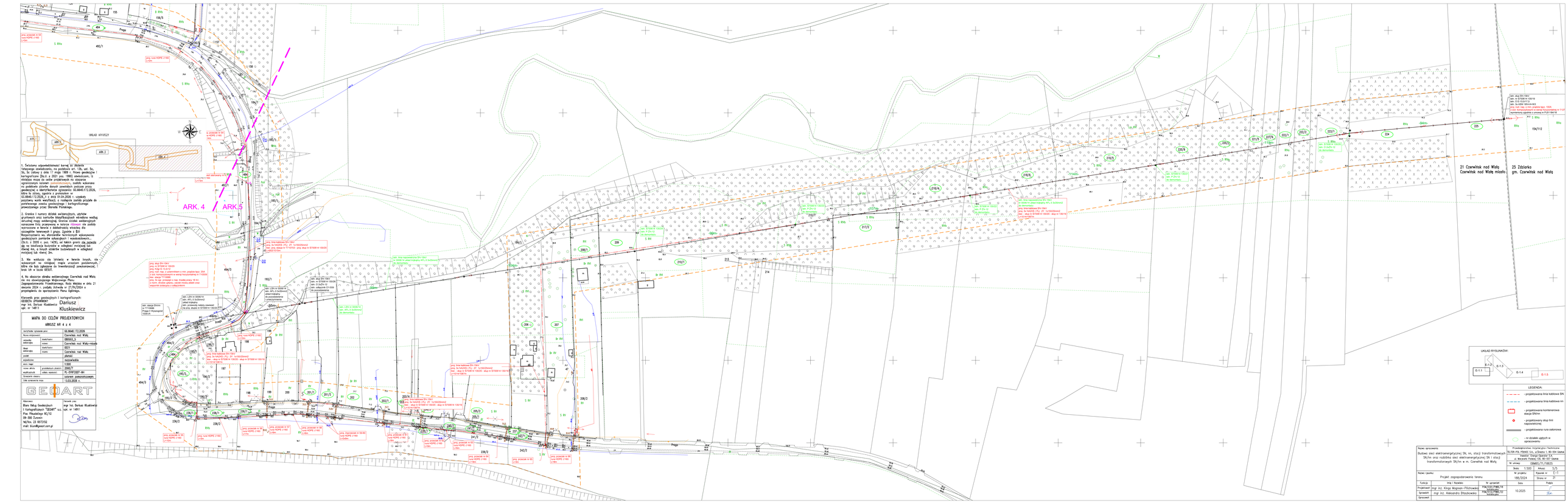

1. Świadomy odpowiedzialności karnej za złożenie fałszywego oświadczenia, na podstawie art. 12b, ust. 5a, 5b, 5c Ustawy z dnia 17 maja 1989 r. Prawo geodezyjne i kartograficzne (Dz.U. z 2021 poz. 1990) oświadczam, iż mierzone mapa do celów projektowych nie zostanie wykorzystana do celów prawnych, mapa nie zostanie opatrzona na podstawie złożenia danych powiatowi zasobie zmian geodezyjnej o identyfikatorze zgłoszenia: GG.6640.172.2025, które to zbioru, zgodnie z potwierdzeniem nr GG.6640.172.2025_1 z dnia 01.04.2026 r. uzyskały pozytywną weryfikację. Mapa do celów projektowych została przyjęta do państwowego zasobu geodezyjnego i kartograficznego prowizorycznego przez Starostę Płońskiego.

2. Granice i numery działek ewidencyjnych, użytków gruntowych oraz budynków zostały wykonane zostały według aktualnej mapy ewidencyjnej. Granice działek ewidencyjnych oznaczone linią przerywaną w kolorze czarnym nie zostały wytrasowane w terenie z dokładnością właściwą dla szczegółów terenowych 3 grupy. Zgodnie z §31 Rozporządzenia ws. standardów technicznych wykonywania geodezyjnych pomiarów sytuacyjno - wysokościowych, (Dz.U. z 2021 poz. 1983) punkty osnowy nie zostały wyznaczone w terenie z dokładnością właściwą dla szczegółów terenowych 3 grupy. Zgodnie z §31 Rozporządzenia ws. standardów technicznych wykonywania geodezyjnych pomiarów sytuacyjno - wysokościowych, (Dz.U. z 2021 poz. 1983) punkty osnowy nie zostały dowiązane do najbliższych punktów osnowy, które znajdują się w odległości przekraczającej 1 kilometr.

3. Nie wyłączo się istnienia w terenie innych, nie wskazanych na niniejszej mapie urządzeń podziemnych, które nie były zgłoszone do inwentaryzacji powykonawczej, i brak ich w bazie GESUT.

4. Na obszarze objętym opracowaniem Czerwińsk nad Wisłą nie ma obowiązującego Miejscowego Planu Zagospodarowania Przestrzennego. Rada Miejska w dniu 21 sierpnia 2024 r. podjęła Uchwałę nr XV/96/2024 o przystąpieniu do sporządzenia Planu Ogólnego.

Kierownik prac geodezyjnych i kartograficznych:
GEODETA UPRAWNIONY
mgr inż. Dariusz Kluskiewicz
upr. nr 14911

Dariusz Kluskiewicz

MAPA DO CELÓW PROJEKTOWYCH

ARKUSZ NR 4 z 4

Identyfikator zgłoszenia prac:		GG.6640.172.2026
Nazwa województwa:		Czerwińsk nad Wisłą
Jednostka ewidencyjna:	kod/nazwa:	080502_5
Obręb ewidencyjny:	kod/nazwa:	Czerwińsk nad Wisłą-miasto 0023
Skala:	rodzaj:	Czerwińsk nad Wisłą
układ:		płaski
współrzędne:		prostokątne
skala mapy:		1:500
format:		2000,77
data:	przedmiot zlecenia:	2026.01
modernizacja:	zakres wykonań:	PL-GWP.2021-4m
Sposobu zlecenia:		zakres zamówieniowym
Data utworzenia mapy:		1.03.2026 r.

GEODART

Wykonawca:
Biuro Usług Geodezyjnych
i Kartograficznych "GEODART" s.c. upr. nr 14911
Plac Mikołajczyka 9C/13
09-300 Żuromin
tel/fax. 23 6872152
mail: biuro@geart.com.pl

Kierownik prac:
mgr inż. Dariusz Kluskiewicz
upr. nr 14911

LEGENDA:
- projektowana linia kablowa SN
- projektowana linia kablowa nn
- projektowana kontenerowa stacja SN/nn
- projektowany słup linii napowietrznej
- projektowana rura osłonowa
- nr działek użytych w opracowaniu

Nazwa opracowania:
Budowa sieci elektroenergetycznej SN, nn, stacji transformatorowych SN/nn oraz rozbudowa sieci elektroenergetycznej SN i stacji transformatorowych SN/nn w m. Czerwińsk nad Wisłą

Projektowanie inżynieryjno-Techniczne
ELTOR-PG PIONIER S.A. ul.Świdra 1, 80-004 Gdańsk
Oddział w Warszawie, ul. Wybrzeże Gdyńskie 6
ul. Wybrzeże Gdyńskie 10, 80-507 Gdańsk

Nr umowy:	GB/65/71/10833
Skala:	1:500
Arkusz nr:	5/5
Nr projektu:	189/2024
Rysunek nr:	E-1
Strona nr:	21

Nazwa rysunku: Projekt zagospodarowania terenu

Funkcja	Imię i Nazwisko	Nr uprawnień	Data	Podpis
Projektował	mgr inż. Kinga Mizgrzan-Pilichowska	POM/0331/PWOD/18	10.2025	
Sprawdził	mgr inż. Aleksandra Błaszkowska	POM/0331/PWOD/20		
Sprawdził				